







Alvdal  
kommune  
- midt i væla



## Tronfjellveien

Tronfjellveien er Norges nest høyeste bilvei og tar deg helt til toppen av Tronfjell på 1666 moh. Tronfjell er Alvdals tydeligste landemerke, og fra toppen har du utsikt til sju prestegjeld og lenger enn det.

Tronfjellveien ble bygget etter at NRK i 1959 bestemte seg for å bygge radio- og TV-sender på toppen av Tronfjell i Alvdal. To alternativer for transport av utstyr var vurdert – det ene var taubane og det andre var helikopter. Å bygge og bruke taubane ville bli ganske tidkrevende, mens helikopter ville bli svært kostbart.

Brødrene Ottar og Ingvald Gjermundshaug fra Alvdal foreslo et tredje alternativ – nemlig å bygge bilvei til toppen for å frakte utstyr og materiell med bil. Dette forslaget fikk de gehør for – men med en klar forutsetning fra daværende Telegrafverket: Veien måtte være ferdig i løpet av en måned.

Den utfordringen tok brødrene Gjermundshaug, som satte i gang for egen regning og risiko. Arbeidet pågikk døgnet rundt for å bli ferdig til avtalt tid, og den 1. juli 1959 var Tronfjellveien et faktum. Det første utstyret kunne fraktes til toppen med bil og Telegrafverket var spart for ett års arbeid!

I dag brukes veien av mange turister i sommerhalvåret, og det er faktisk mulig å kjøre buss helt til topps. Veien går gjennom gamle setertrakter, sjeldne botaniske områder og godt rypeterreng.

Veien brukes også av Norkring og Avinor, som begge har installasjoner på toppen – et radio- og fjernsynstårn og et tårn for flytrafikk og luftfart.

Tronfjellveien har selvbetjent bom og turen til topps fra Aukrustsenteret er på snaut 15 kilometer.



## Swami Sri Ananda Acharya – Baral

Swami Sri Ananda Acharya var født 29. desember 1881 i Bengal, Britisk India og døde 8. mai 1945, i Alvdal. Han var en indisk filosofiprofessor, yogi og poet. Han kom til Norge i desember 1914, og bosatte seg på Tronsvangen i Alvdal i september 1917. Der bodde han til sin død, fredsdagen 8. mai 1945. Han er lokalt i Nord-Østerdal mest kjent under navnet Baral.

Da Baral kom til Alvdal bosatte han seg på ei seter på Tronsvangen. Dette stedet kalte han Gaurisankar seter – oppkalt etter et av de høyeste fjellene i Himalaya. Her bodde han fram til fredsdagen 8. mai 1945 da han i samme time som freden ble forkynt over hele verden, gikk inn i en tilstand som i India kalles samadhi og etter en periode på over tre uker «forlot sitt legeme for godt». Han ble erklært død den 13. juni 1945.

I Alvdal var Sri Ananda blant annet i nær kontakt med forfatteren Arne Garborg som periodevis boddemed sin hustru på Kolbotn ved Savalen i Alvdal fram til sin død i 1924. Både Garborg og forfatteren, presten og anarkisten Ivar Mortensson-Egnund fra Alvdal oversatte Sri Anandas dikt til bokmål og nynorsk. Baral ble naturlig nok en svært særpregert person i den lille Alvdalsbygda når han med sin store turban kom ridende på sin hvite hest Valkari (uttales Bålkari).

Sri Ananda er gravlagt på Tron i ca. 1400 meters høyde over havet, nedenfor Trontoppen og med utsikt mot Snøhetta og Savalen. I 1979 reiste Einar Beer et minnesmerke over Sri Ananda på Flattron (1300 moh) på Tronfjell ved det stedet der Fredsuniversitetet er planlagt.